

Wandern im Ellwanger Seenland

Lassen Sie sich in eine wald- und seenreiche Landschaft entführen! Gut ausgebaute und beschilderte Wanderwege begleiten Sie dabei auf Ihrem Weg.



Willkommen in Ellwangen



Tourist-Information

Marienstraße 1
73479 Ellwangen
Tel. 07961 | 84303
tourist@ellwangen.de
www.ellwangen-tourismus.de



Weitere Informationen



@TourismusEllwangen



@tourismus_ellwangen



2026
LANDESGARTENSCHAU
ELLWANGEN
AN DIE JAGST



Ein Stück
Schwäbische
Alb!



GENIESSE DIE NATUR:

Wandern im Ellwanger Seenland



www.ellwangen-tourismus.de

Wanderwegenetz Ellwangen - Rindelbach - Schrezheim

Mit dem „Wanderwegenetz Ellwangen – Rindelbach – Schrezheim“ können Sie auf 14 Rundtouren Ellwangen entdecken. Mit seinen 10 km führt Sie der Ellwanger Ringweg zu schönen An- und Aussichten rund um Ellwangen. Östlich von Ellwangen können Sie 9,5 km auf den Spuren von Pater Philipp Jeningen wandeln und der Espachweiler-Weg führt sie am wunderschön gelegenen Espacherweiler See vorbei.





	Ellwanger Ringweg	10,0 km
	Wasser- und Geologie-Weg	5,5 km
	Loreto-Weg	4,5 km
	Marien-Weg	6,0 km
	Gebrüder-Thumb-Weg	7,0 km
	Pater-Philipp-Jeningen-Weg	9,5 km
	Kapellen-Weg	12,0 km
	Fayence-Weg	4,5 km
	Espachweiler-Weg	11,5 km
	Eggenroter-Weg	17,0 km
	Hinterlengenberger-Weg	9,0 km
	Galgenberg-Weg	9,0 km
	Hariolf-Rundweg	2,5 km
	Baumlehrpfad Schönenberg	4,0 km

Diese Übersichtskarte mit Angaben zur Beschilderung, Streckenlänge, Höhendifferenz und den verschiedenen Startpunkten erhalten Sie kostenlos bei der Tourist-Information.

Wandern rund um Ellwangen

Auf 7 empfohlenen Wandertouren entdecken Sie das sehr geschichtsträchtige und abwechslungsreiche Ellwanger Seenland. Die Touren führen Sie auf gekennzeichneten Albvereinswegen zu Geschichts- und Naturdenkmälern oder den zahlreichen Seen. Welche Wanderstrecke Sie auch wählen, Sie sollten einen Rundgang durch das historische Ellwangen einplanen.

-  **TOUR 1: Durch die Wälder des Virngrunds zu den Ellwanger Seen**
Weglänge: 22 km
Wegstrecke: Ellwangen P1 Schießwasen – Kreßbachsee – Fischbachsee – Fischbachtal – Neuweiher – Muckenweiher – Muckental – Eigenzell – Ellwangen P1 Schießwasen
-  **TOUR 2: Naturschönheiten und Kulturdenkmäler in und um Ellwangen**
Weglänge: 12 km
Wegstrecke: Ellwangen P1 Schießwasen – Schloss – Schönenberg – Rindelbach – Kellerhaus – Braune Hardt – Galgen – Ellwangen P1 Schießwasen
-  **TOUR 3: Auf die Höhen über Ellwangen mit Besuch der Wallfahrtskirche und das Naturdenkmals „Schlossweiher“**
Weglänge: 8 km
Wegstrecke: Ellwangen P1 Schießwasen – Wallfahrtskirche Schönenberg – Rattstatt – Ellwanger Schlossweiher – Kernstadt Ellwangen – Ellwangen P1 Schießwasen

-  **TOUR 4: Durch die Wälder des Virngrunds zum romantisch gelegenen Rechenberg**
Weglänge: 18 km
Wegstrecke: Ellwangen P1 Schießwasen – Kreßbachsee – Dankoltweiler Sägmühle – Rechenberg – Ropfershof – Winterberg – Jagstzell
-  **TOUR 5: Von der Jagst zu schönen An- und Aussichten zum Hohenberg**
Weglänge: 10 km
Wegstrecke: Ellwangen P1 Schießwasen – Rotenbach – Glasweiher – Altmannsrot – Dieselhof – Hohenberg
-  **TOUR 6: Vom Jakobus auf dem Berg zu den Stauseen in herrlichen Waldtälern**
Weglänge: 16 km
Wegstrecke: Hohenberg – Orrotsee – Schweighausen – Dankoltweiler Sägmühle – Kreßbachsee – Ellwangen
-  **TOUR 7: Wo einst die Römer die Barbaren bändigten**
Weglänge: 12 km
Wegstrecke: Parkplatz am Limes – Schwabsberg – Limestor – Dalkingen – Vorbecken Buch – Römisches Bad – Römischer Wachturm

Für diese Touren empfehlen wir die topografische Wanderkarte (vom LGL Baden Württemberg) im Maßstab 1:25.000: Ellwangen (Jagst).

